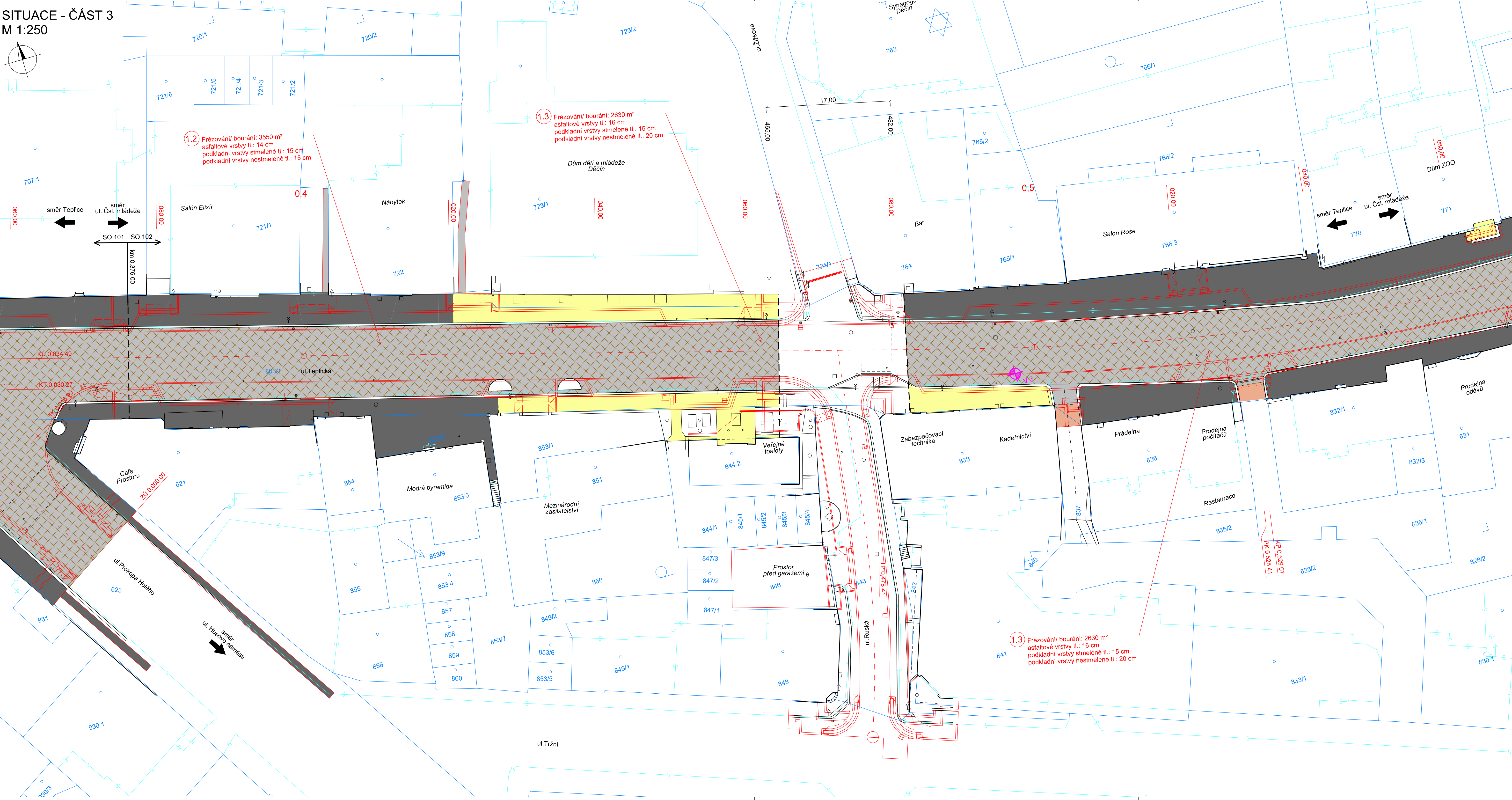
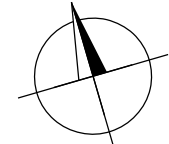


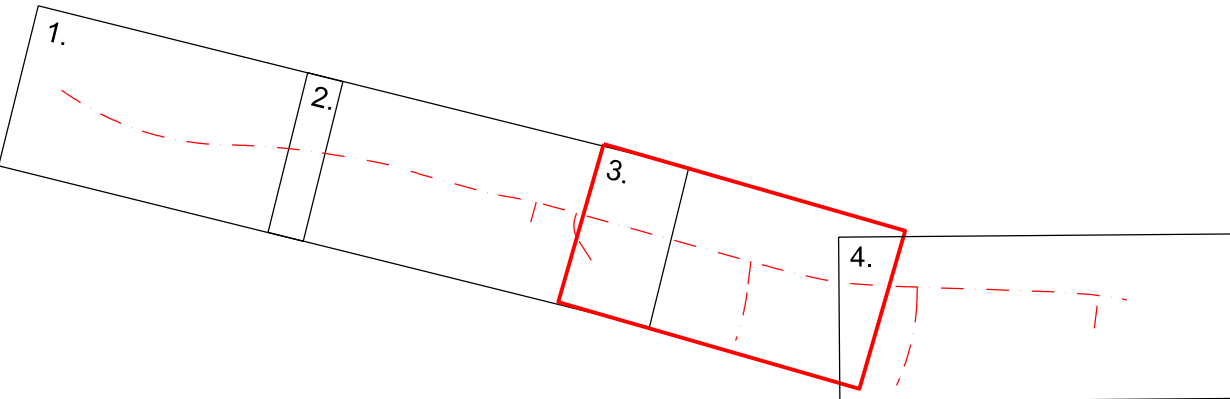
SITUACE - ČÁST 3
M 1:250



LEGENDA

- KN - hranice katastrálního území
- KN - hranice parcel
- KN - vnitřní kresba parcel
- Zaměření polohopisu a výškopisu
- Parcelní číslo
- Navržené hrany
- Chodník - asfaltový
- Chodník - betonová dlažba
- Chodník - beton
- Zpevněná plocha - kamenná dlažba
- Opěrná zídka
- Nezpevněné plochy
- Vozovka - asfaltový kryt
- Vozovka - stmelená podkladní vrstva (kamenná dlažba)
- Poloha vrtu (diagnostický průzkum)

KLAD LISTŮ:



SOUŘADNICOVÝ SYSTÉM S-JTSK
VÝŠKOVÝ SYSTÉM BpV

INVESTOR

STATUTÁRNÍ MĚSTO DĚČÍN

Magistrát města Děčín
Mírové náměstí 1175/5
405 38 Děčín IV

GENERÁLNÍ PROJEKTANT

RE:ARCHITEKTI STUDIO S.R.O.

Melantrichova 463/15
110 00 Praha 1 - Staré Město

re:
architekti

HLAVNÍ ARCHITEKT PROJEKTU

ING. ARCH. JIŘÍ ŽID
ING. ARCH. JAN VLACH

KONTAKT:

EMAIL: JIRI.ZID@REARCHITEKTI.CZ
TELEFON: +420 777 332 204

SO 001 BOURÁNÍ A PŘÍPRAVA STAVENIŠTĚ

STAVBA

**OBNOVA HISTORICKÉ ČÁSTI PODMOKEL
ETAPA D, UL. TEPLICKÁ**

S.A.W. CONSULTING s.r.o.

Božehájská 216/34, 400 01 Ústí nad Labem
středisko UL: Božehájská 216/34, 400 01 Ústí n. L.
web: www.sawconsulting.cz e-mail: info@sawconsulting.cz

| | | | | |
|------------------|-----------------------|------------------------|-----------------|-------------------|
| VYPRACOVAL | ZODPOVĚDNÝ PROJEKTANT | TECHNICKÁ KONTROLA | INVESTOR | STAT. MĚSTO DĚČÍN |
| ING. JIŘÍ HENYCH | ING. JIŘÍ HENYCH | ING. HELENA HLUBUČKOVÁ | ZAKÁZKOVÉ ČÍSLO | 2018-078 |
| | | | DATUM | 08/2023 |
| | | | STUPEŇ | PDPS |
| | | | MĚŘITKO | 1:250 |
| PŘÍLOHA | ČÁST DOKUM. | | | Č. PŘÍLOHY |
| SITUACE - ČÁST 3 | | | | D.1.0 |
| | | | | 2.3 |